

**ПОЛОЖЕНИЕ ( информационный бюллетень)**

17 ноября 2013 года

**«XIX Введенские старты — 2013»,**

**посвящаются 50-летию первых соревнований по туристскому ориентированию в Рязани и Рязанской области.**

**1. Общие положения**

- Соревнования проводятся в формате **рогейн - 2,0 часа** пешком (бегом).

**2. Участники соревнований:**

2.1. К участию в соревнованиях допускаются спортсмены не моложе 14-ти лет, имеющие необходимую физическую подготовку. Возраст участников определяется на дату старта. Соревнования индивидуальные.

2.2. Участники соревнований сами несут ответственность за свое здоровье. Рекомендуем иметь страховой полис.

**Наличие медицинских справок обязательно для возрастных групп МЮ и ЖЮ.**

2.3. Возрастные группы:

**МЮ** – мужчины Юниоры (14-17 лет);

**ЖЮ** – женщины Юниорки (14-17 лет);

**М** - мужчины Элита (открытая возрастная группа) (18-39 лет)

**Ж** – женщины Элита (открытая возрастная категория) (18-39 лет)

**МВ** – мужчины Ветераны (40-54 года);

**ЖВ** – женщины Ветераны (40-54 года);

**МСВ** - мужчины Супер-ветераны (55 лет и старше)

**ЖСВ** - женщины Супер-ветераны (55 лет и старше)

**3. Руководство соревнованиями**

Общее руководство соревнованиями осуществляет Федерация спортивного ориентирования Рязанской области.

- Главный судья: Шустиков В.М., СРК, Главный секретарь: Чернова В.И., СРК, Начальники дистанций: Чернов Ю.И., СВК, Воржеинов В.И., СРК, Дубов А.В.

- Телефон для справок: 8(4912) 77-19-05 (Чернов Юрий Иванович), E-mail: y.ch41@yandex.ru

**4. Время и место проведения**

Соревнования проводятся 17 ноября 2013 года. Центр соревнований находится в 1.5км на юго-восток от д. Заборье (конечная остановка общественного транспорта), см. схему в приложении к Положению.

**5. Местность и карта**

**Местность** равнинная на 80% площади с отдельными положительными формами рельефа высотой до 5 метров. Проходимость во многих участках района низкая (скорость падает на 80- 90%). Природа поработала за 36 лет. Многие участки растительности изменили свой внешний вид по сравнению с нарисованным. Многие дороги снизили свой класс, а многие исчезли вообще. Учтите это.

**Опасные места: болота с открытой поверхностью воды.**

**Карта:** черно-белая, **корректировка 1977г.**, выполнена в условных знаках 1977г. Авторы карты оригинала: Воржеинов В.И., Конев Л.Г., Чернов Ю.И. **Масштаб карты 2013г.: 1:15000, Н-2,5м**, размер карты А4 (210x296мм), печать на струйном цветном принтере. Упакована в файл с замком. Старт, контрольные пункты и их коды нанесены темно-малиновым цветом. Карта копировалась с черно-белой карты М 1:20000, выполненной фотоспособом в 1977 году. Легенды КП и отдельные условные знаки показаны на обратной стороне карты.

**6. Климат.** В это время преобладает погода с переменной облачностью, температура воздуха днем (- 2 ..- 3<sup>0</sup>С), ночью (-3<sup>0</sup>С...-5<sup>0</sup>С). Вероятность осадков средняя. Ожидается наличие снежного покрова.

**7. Программа соревнований**

**17 ноября 2013 г.** 10<sup>00</sup> час.-10<sup>40</sup> час. - заезд и регистрация участников;

10<sup>40</sup> час.–10<sup>50</sup> час. - открытие соревнований;

11<sup>00</sup> час.–11<sup>10</sup> час.– очистка и проверка чипов при движении участника по коридору в накопитель, регистрация участников в соответствии со стартовым протоколом;

11<sup>10</sup> час –11<sup>20</sup> - выдача карт и общий старт;

13<sup>20</sup> час.- окончание финиша без штрафа 2,0 часового рогейна;

13<sup>40</sup> час - закрытие финиша;

14<sup>10</sup> час - публикация протокола результатов;

14<sup>30</sup> час - 15<sup>00</sup> час - награждение победителей и призеров.  
Закрытие соревнований.

## 8. Дистанции, оборудование КП, отметка

Площадь района соревнований составляет около 11,0 кв.км. На местности установлено 31 КП. Легенды КП напечатаны на обратной стороне карты. Все участники соревнований получают карту с нанесенными 31 КП и местом старта. Место старта совпадает с началом ориентирования и местом финиша.

**КП11** является финишным и «берется» в последнюю очередь. Первая цифра КП обозначает стоимость этого КП при подсчете набранных очков (от 1 до 9). Длина дистанции по оптимальному варианту- 19,0 км. Набор высоты – около 20 метров.

На соревнованиях используется система электронной отметки **SPORTident**.

Контрольные пункты оборудованы призмой стандартного размера, станцией электронной отметки с номером КП и компостером. Компостером можно пользоваться, только убедившись, что станция не работает.

## 9. Заявка, финансовые и организационные вопросы. Награждение.

В соревнованиях запрещается стартовать до объявления старта организаторами. Старт общий для всех возрастных групп. Карты будут выдаваться за 10 минут до старта. Соревнования должны закончиться через 2,0 часа после старта. Участники, финиширующие позднее, будут оштрафованы за каждую полную и неполную минуту опоздания снятием одного очка из набранной суммы очков за посещение КП. Участники, финиширующие позже 20 минут, считаются потерявшими право на место и их результат записывается –**LATE** (опоздавшие).

Общее количество очков участника соревнований будет равняться сумме очков за найденные контрольные пункты, за вычетом суммы штрафов. Участнику с большим количеством очков, или, в случае равного счета, участнику, который финишировал раньше, присуждается более высокое место.

Победители и призеры определяются по правилам рогеина, то есть определяются победители у мужчин и женщин по общему зачету ( в случае, если это будут спортсмены не из основной группы, то они «отнимают» места у участников групп М и Ж, соответственно, Супер-ветераны могут отнимать призовые места у ветеранов). Участники, из групп МЮ, МЖ, МСВ занявшие призовые места в группе М, а из группы МСВ в группе МВ, в своих группах не награждаются. Это правило распространяется и на женские группы.

Участники, занявшие 1-3 места в каждой группе, награждаются грамотами и медалями с логотипом соревнований. Организаторы вправе не обеспечивать спортивной атрибутикой спортсменов, отсутствовавших при награждении.

Соревнования не являются коммерческими и проводятся на основе частичной самокупаемости и спонсорских средств. Заявочный взнос одного участника и стоимость аренды чипа в соответствии с данными, утвержденными президиумом ФСО Рязанской области на 2013 год. При заявке в день соревнований – увеличиваются вдвое, без льгот, при наличии технической возможности.

Заявки принимаются по 15 ноября 2013 года, строго до 22-00час, в он-лайн режиме <http://orgeo.ru/event/689>. В исключительных случаях по тел: 8(4912)77-19-05, главным секретарем соревнований Черновой Валентиной Ивановной.

Положение разработано **Черновым Ю.И.** на основании Международных правил проведения соревнований по рогеину. В связи с небольшим опытом проведением рогеина в Рязанской области просим извинить за возникающие накладки в судействе и организации.



**Настоящее положение является приглашением на соревнования. Приглашаются спонсоры и волонтеры.**

Оргкомитет

## ФРАГМЕНТ КАРТЫ



## УСЛОВНЫЕ ЗНАКИ

спортивных карт для соревнований по ориентированию на местности  
1977г.













Обозначение	Описание
	<b>ТРУДНОПРОБЕГАЕМЫЕ УЧАСТКИ</b> Участки с растительностью, препятствующей бегу. Скорость снижается до 20-80%
	<b>ОЧЕНЬ ТРУДНОПРОБЕГАЕМЫЕ УЧАСТКИ</b> Участки, снижающие скорость до 0-20%
	<b>МЕДЛЕННОПРОБЕГАЕМЫЕ УЧАСТКИ</b> Участки с растительностью, которая мешает бегу и скорость снижается до 50-80%
	<b>ПОСАДКИ С ЧЕТКО ЧИТАЕМЫМ НАПРАВЛЕНИЕМ</b> Большая сторона прямоугольника показывает направление ряда
	<b>ОТКРЫТОЕ ПРОСТРАНСТВО</b> Возделываемые земли, пашни, луга, открытые пространства с хорошей проходимостью
	<b>ЧЕТКИЙ КОНТУР</b> Четкий край леса, четко видимая граница пород леса
	<b>НЕЧЕТКИЙ КОНТУР между СТРУКТУРАМИ с ОДИНАКОВОЙ ПРОХОДИМОСТЬЮ</b> Обозначает нечеткие границы между хорошо различающимися участками разного леса с одинаковой проходимостью
	<b>ПОЛУОТКРЫТОЕ ПРОСТРАНСТВО</b> Слегка заросшие луга и старые поля, низкие легкопроходимые посадки, отдельные кусты и деревья по лугу
	<b>БОЛОТО</b> В жаркое лето, как правило, сухое
	<b>КАНАВА</b>
	<b>ОСОБЫЕ МАЛЕНЬКИЕ ОБЪЕКТЫ</b> Объекты растительности. Значение расшифровывается в легенде или информации
	<b>МАЛЕНЬКАЯ ЕСТЕСТВЕННАЯ ЯМКА</b> Маленькое естественного происхождения понижение или яма с плоскими стенками; внес масштабные, которые нельзя показать горизонталями (диаметр меньше 10м)

Таблица условных знаков и схема путей подъезда (авто и пеший вариант) подготовлена

Антоном Дубовым



Личный автотранспорт  
(из Рязани до Центра - 28км)